

350

RU78194000-23673

ГРАДОСТРОИТЕЛЬНЫЙ ПЛАН ЗЕМЕЛЬНОГО УЧАСТКА

по адресу:

г. Санкт-Петербург,
улица Орджоникидзе, дом 44а, литера А
78:14:0007677:37



Санкт-Петербург
2016

ГРАДОСТРОИТЕЛЬНЫЙ ПЛАН ЗЕМЕЛЬНОГО УЧАСТКА

N RU78194000-23673

Градостроительный план земельного участка подготовлен на основании обращения:
ООО "Корпорация "Альфа", 190103, Санкт-Петербург, ул.Дровяная, д.6, лит.А,
пом.3Н (Вх. канц. № 83765 от 30.10.2015)

Местонахождение земельного участка:

г. Санкт-Петербург,

улица Орджоникидзе, дом 44а, литера А

Кадастровый номер земельного участка:

78:14:0007677:37

Описание местоположения границ земельного участка:

в соответствии со сведениями государственного кадастра недвижимости

Площадь земельного участка, га:

1,2543

Описание местоположения проектируемого объекта на земельном участке
(объекта капитального строительства):

местоположение проектируемого объекта в границах земельного участка
определяется согласно требованиям, установленным градостроительным
регламентом

План подготовлен:

Комитетом по градостроительству и архитектуре,

Председатель Комитета - главный архитектор Санкт-Петербурга

В.А.Григорьев

М.П. _____

(дата)

(подпись)

В.А.Григорьев

(расшифровка подписи)

Представлен:

Комитетом по градостроительству и архитектуре

28.04.2016

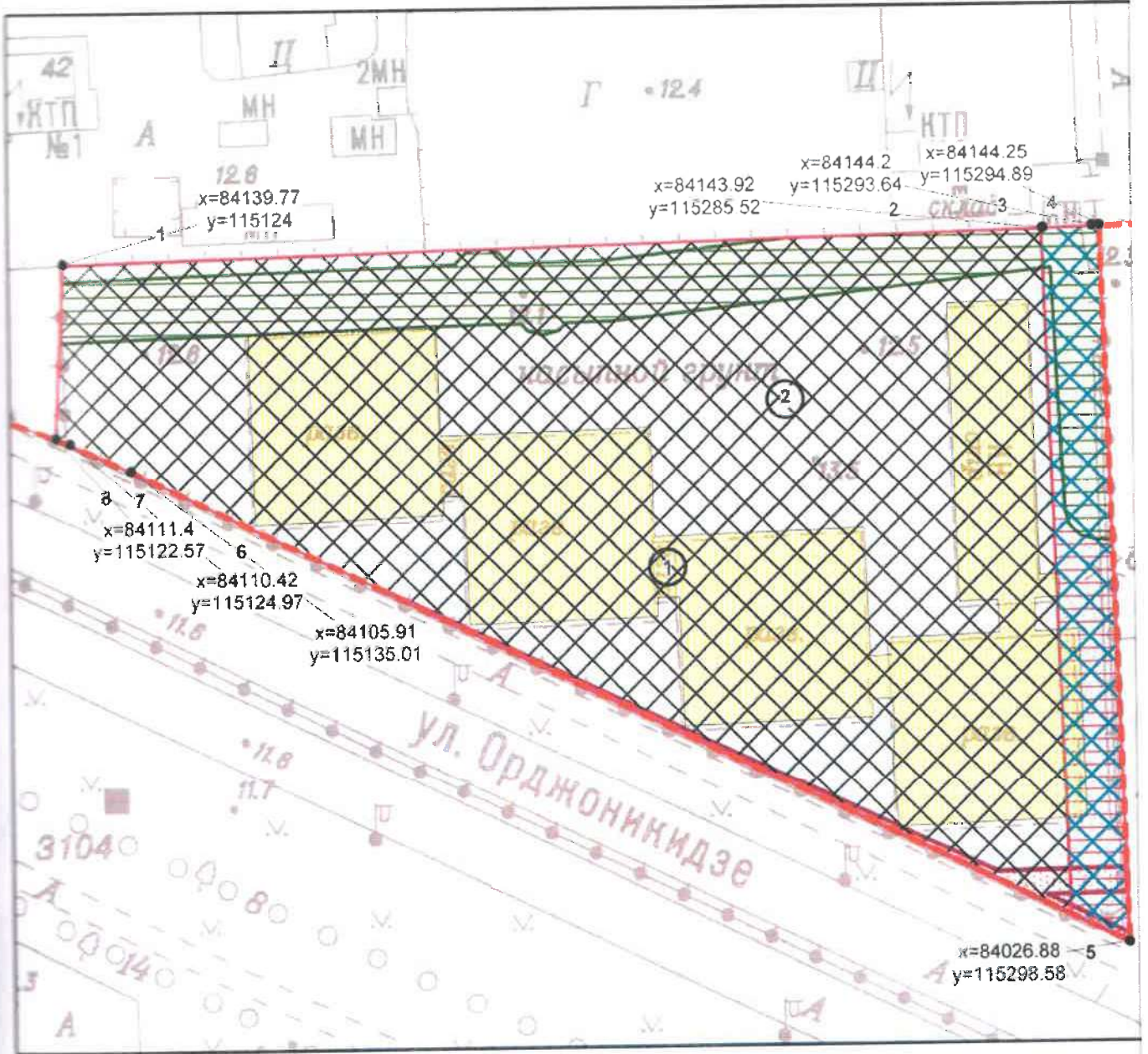
(дата)

Утвержден:

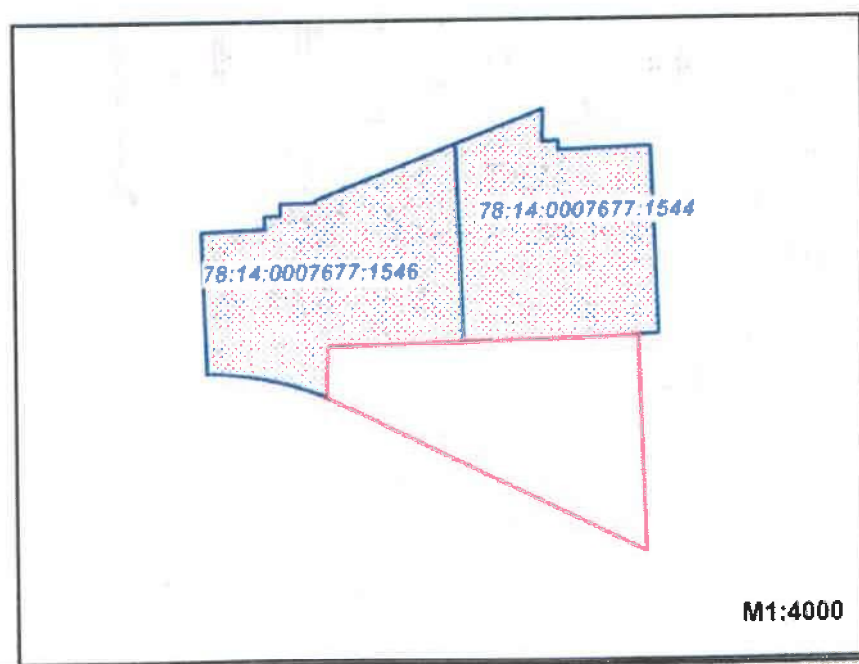
Распоряжением Комитета по градостроительству и архитектуре:

№ 210-358 от 28.04.2016






1. Чертеж градостроительного плана земельного участка и линий градостроительного регулирования






1.1. Схема расположения земельного участка в окружении смежно расположенных участков (ситуационный план)



Условные обозначения:

-  - земельный участок 78.14.0007677.37 Площадь участка S=1,2543 га
-  - объект капитального строительства в границах участка
-  - места допустимого размещения объектов капитального строительства (при условии выполнения требований к отступам стен зданий, сооружений от границ земельных участков, приведенных в разделе 2.2.4 градостроительного плана земельного участка)
-  - места допустимого размещения объектов капитального строительства при условии использования, определенными постановлением Правительства РФ от 24.02.2009 № 160 "О порядке установления охранных зон объектов электросетевого хозяйства и особых условий использования земельных участков, расположенных в границах таких зон"
-  - красные линии, определенные в составе проекта планировки территории, утвержденного постановлением Правительства Санкт-Петербурга от 30.09.2008г. №1236

Зоны с особыми режимами использования:*

-  - охранный зона водопроводных сетей
-  - охранный зона воздушных линий электропередачи
-  - охранный зона сетей связи и сооружений связи

(*) - определены в соответствии со сведениями информационной системы обеспечения градостроительной деятельности

Параметры разрешенного строительства:

- в соответствии с п. 2.2.2 - 2.2.4 градостроительного плана земельного участка

Информация о границах зон планируемого размещения объекта капитального строительства для государственных или муниципальных нужд: отсутствует

На весь земельный участок распространяются зоны полос воздушных подходов аэродромов и приаэродромной территории Санкт-Петербургского авиационного узла

 - смежный земельный участок, прошедший государственный кадастровый учет


78:14:0007677:1544 - кадастровый номер смежного земельного участка

Чертеж градостроительного плана земельного участка разработан на топографической основе, выполненной ОАО "Трест ГРИИ" в 2012г., М1:2000

RU78194000-23673

г. Санкт-Петербург, улица Орджоникидзе, дом 44а, литера А

Изм.	Кол.уч.	Лист	№ док.	Подпись	Дата
------	---------	------	--------	---------	------

Спец.ОГП	Клименко Т.Н.				18.11.2015
----------	---------------	---	--	--	------------

Градостроительный план
земельного участка

Стадия	Лист	Листов
--------	------	--------

1	1
---	---

Чертеж градостроительного плана
М1:1000

Комитет по градостроительству
и архитектуре

2. ИНФОРМАЦИЯ О РАЗРЕШЕННОМ ИСПОЛЬЗОВАНИИ ЗЕМЕЛЬНОГО УЧАСТКА, ТРЕБОВАНИЯХ К НАЗНАЧЕНИЮ, ПАРАМЕТРАМ И РАЗМЕЩЕНИЮ ОБЪЕКТА КАПИТАЛЬНОГО СТРОИТЕЛЬСТВА

2.1. Информация о разрешенном использовании земельного участка

Задостроительный регламент земельного участка установлен в составе Правил землепользования и застройки, утвержденных Законом Санкт-Петербурга от 04.02.2009 № 29-10 "О Правилах землепользования и застройки Санкт-Петербурга"

Территориальная зона данного земельного участка (в соответствии с Законом Санкт-Петербурга от 04.02.2009 № 29-10 "О Правилах землепользования и застройки Санкт-Петербурга"):

ТД1-2 - зона объектов многофункциональной общественно-деловой застройки и жилых домов, расположенных на территории исторических пригородов, периферийных и пригородных районов Санкт-Петербурга, с включением объектов инженерной инфраструктуры.

ОСНОВНЫЕ ВИДЫ РАЗРЕШЕННОГО ИСПОЛЬЗОВАНИЯ ЗЕМЕЛЬНОГО УЧАСТКА

Код	Вид использования
10450	Для размещения жилищно-эксплуатационных служб
10510	Для размещения объектов розничной торговли
10520	Для размещения объектов оптовой торговли
10600	Для размещения объектов общественного питания
10700	Для размещения объектов бытового обслуживания (включая бани)
10810	Для размещения объектов дошкольного, начального и среднего общего образования
10820	Для размещения объектов среднего и высшего профессионального образования
10920	Для размещения амбулаторно-поликлинических учреждений
10930	Для размещения медицинских лабораторий, станций скорой и неотложной помощи, учреждений санитарно-эпидемиологической службы, учреждений судебно-медицинской экспертизы и других подобных объектов
10950	Для размещения объектов социального обеспечения
10961	Для размещения ветеринарных поликлиник, станций без содержания животных
11010	Для размещения крытых спортивных комплексов (физкультурно-оздоровительных комплексов, спортивных залов, бассейнов и т.д.) без трибун для зрителей
11020	Для размещения крытых спортивных комплексов с трибунами для зрителей при количестве мест до 1 тысячи
11110	Для размещения объектов культуры и искусства, связанных с проживанием населения (библиотек, музыкальных, художественных, хореографических школ и студий, домов творчества и т.д.)
11130	Для размещения объектов культуры и искусства, не связанных с проживанием населения, кроме специальных парков (зоопарков, ботанических садов)
11200	Для размещения религиозных объектов
11310	Для размещения государственных административно-управленческих объектов и некоммерческих организаций, не связанных с проживанием населения
11312	Для размещения объектов охраны общественного порядка
11320	Для размещения органов местного самоуправления и некоммерческих организаций, связанных с проживанием населения (ТСЖ, правлений садоводств, жилищных кооперативов и т.д.)
11400	Для размещения объектов науки
11500	Для размещения финансово-кредитных объектов

11600	Для размещения объектов страхования
11700	Для размещения объектов пенсионного обеспечения
11800	Для размещения гостиниц
12010	Для размещения коммерческих объектов, связанных с обслуживанием населения (нотариальных контор, ломбардов, юридических консультаций, агентств недвижимости, туристических агентств, дискотек, залов компьютерных игр и т.д.)
12020	Для размещения коммерческих объектов, не связанных с проживанием населения (бизнес-центров, отдельных офисов различных фирм, компаний и других т.д.)
12400	Для размещения объектов связи
12710	Для размещения садов, скверов, бульваров
13740	Для размещения объектов гражданской обороны и предотвращения чрезвычайных ситуаций
14224	Для размещения агентств по обслуживанию пассажиров
14512	Для размещения многоэтажных и подземных гаражей
14513	Для размещения гаражей для автотранспорта инвалидов
14521	Для размещения стоянок индивидуального легкового автотранспорта(*)
14522	Для размещения стоянок городского транспорта (ведомственного, экскурсионного транспорта, такси)
<i>Для размещения объектов коммунального хозяйства (инженерно-технического обеспечения) и транспорта, необходимых для обеспечения объектов разрешенных видов использования, при отсутствии норм законодательства запрещающих их размещение:</i>	
10413	Для размещения распределительных пунктов и подстанций, трансформаторных подстанций, блок-модульных котельных, насосных станций перекачки, центральных и индивидуальных тепловых пунктов
10414	Для размещения наземных сооружений линий электропередач и тепловых сетей (переходных пунктов и опор воздушных ЛЭП, кабельных киосков, павильонов камер и т.д.)
10422	Для размещения повысительных водопроводных насосных станций, водонапорных башен, водомерных узлов, водозаборных скважин
10433	Для размещения очистных сооружений поверхностного стока и локальных очистных сооружений
10434	Для размещения канализационных насосных станций
10436	Для размещения наземных сооружений канализационных сетей (павильонов шахт, скважин и т.д.)
10442	Для размещения газораспределительных пунктов
14213	Для размещения киосков вентиляционных шахт метрополитена

УСЛОВНО РАЗРЕШЕННЫЕ ВИДЫ ИСПОЛЬЗОВАНИЯ ЗЕМЕЛЬНОГО УЧАСТКА

<i>Код</i>	<i>Вид использования</i>
10300	Для размещения многоквартирного жилого дома (жилых домов)
10412	Для размещения электроподстанций закрытого типа (в том числе тяговых для электротранспорта), котельных тепловой мощностью до 200 Гкал/час
10421	Для размещения водопроводных станций (водозаборных и очистных сооружений) и подстанций (насосных станций с резервуарами чистой воды)
10432	Для размещения регулирующих резервуаров очистных сооружений
10910	Для размещения больничных учреждений
11022	Для размещения крытых спортивных комплексов с трибунами для зрителей при количестве мест свыше 1 тысячи
12200	Для размещения складских объектов
12740	Для размещения комплексов аттракционов, луна-парков, аквапарков
13930	Для размещения мусороперегрузочных прессовальных и сортировочных станций, в том числе площадок для накопления упакованных отходов

13940	Для размещения снегоприемных пунктов, снегоплавильных камер и складов противогололедных материалов
14211	Для размещения вестибюлей метрополитена(*)
14214	Для размещения подземных и надземных пешеходных переходов(*)
14241	Для размещения железнодорожных вокзалов(*)
14251	Для размещения автовокзалов(*)
14300	Для размещения объектов транспорта (под предприятия автосервиса)(*)
14400	Для размещения объектов транспорта (автозаправочных и газонаполнительных станций)(*)
14530	Для размещения причалов и стоянок водного транспорта
(*)	- объекты указанных видов использования могут размещаться только на земельных участках, непосредственно примыкающих к красным линиям улиц, дорог, площадей, проездов, набережных, бульваров, являющихся территориями общего пользования, за исключением внутриквартальных проездов, при отсутствии норм законодательства, запрещающих их размещение

В соответствии со статьей 39 Градостроительного кодекса РФ необходимо получение разрешения на условно разрешенный вид использования в порядке, предусмотренным постановлением Правительства Санкт-Петербурга от 28.04.2009 № 480.

Суммарная доля площади земельного участка, занимаемая объектами условно разрешенных видов использования, а также относящимся к ним озеленением, машино-местами и иными необходимыми в соответствии с действующим законодательством элементами инженерно-технического обеспечения и благоустройства, не должна превышать 50 % от общей площади территории соответствующего земельного участка и соответствующей территориальной зоны.

ВСПОМОГАТЕЛЬНЫЕ ВИДЫ ИСПОЛЬЗОВАНИЯ ЗЕМЕЛЬНОГО УЧАСТКА

1. Для всех видов объектов с основными и условно разрешенными видами использования вспомогательные виды разрешенного использования применяются в отношении объектов, технологически связанных с объектами, имеющими основной и условно разрешенный вид использования или обеспечивающих их безопасность в соответствии с нормативно-техническими документами, в том числе:

- проезды общего пользования;
- объекты коммунального хозяйства (электро-, тепло-, газо-, водоснабжение, водоотведение, телефонизация и т.д.), необходимые для инженерного обеспечения объектов основных, условно разрешенных, а также иных вспомогательных видов использования;
- автостоянки и гаражи (в том числе открытого типа, подземные и многоэтажные) для обслуживания жителей и посетителей основных, условно разрешенных, а также иных вспомогательных видов использования;
- благоустроенные, в том числе озелененные, детские площадки, площадки для отдыха, спортивных занятий;
- площадки хозяйственные, в том числе площадки для мусоросборников;
- общественные туалеты;
- объекты торговли, общественного питания и бытового обслуживания, необходимые для обслуживания посетителей основных, условно разрешенных, а также иных вспомогательных видов использования;
- объекты временного проживания, необходимые для обслуживания посетителей основных, условно разрешенных, а также иных вспомогательных видов использования;
- иные объекты, в том числе обеспечивающие безопасность объектов основных и условно разрешенных видов использования, включая противопожарную.

2. Размещение объектов вспомогательных видов разрешенного использования, разрешается при условии соответствия требованиям, перечисленным в п. 1 настоящего подраздела, соблюдения требований технических регламентов и иных требований в соответствии с действующим законодательством. На территориях зон с особыми условиями использования территории размещение объектов вспомогательных видов разрешенного использования разрешается при условии соблюдения требований режимов соответствующих зон.

установленных в соответствии с федеральным законодательством.

3. Суммарная общая площадь зданий (помещений) занимаемых объектами вспомогательных видов разрешенного использования, расположенных на территории одного земельного участка, не должна превышать 30% общей площади зданий, расположенных на территории соответствующего земельного участка.

4. Суммарная доля площади земельного участка, занимаемая объектами вспомогательных видов разрешенного использования, а также относящимся к ним озеленением, машино-местами и иными необходимыми в соответствии с действующим законодательством элементами инженерно-технического обеспечения и благоустройства, не должна превышать 25% общей площади территории соответствующего земельного участка, если превышение не может быть обосновано требованиями настоящего градостроительного плана. Для всех видов объектов физкультуры и спорта (включая спортивные клубы) указанный показатель не должен превышать 10% от общей площади земельного участка.

5. Соответствие применяемого вида использования требованиям, установленными Правилами землепользования и застройки Санкт-Петербурга к вспомогательным видам разрешенного использования (в части его связи с объектами основных и условно разрешенных видов использования, занимаемой им общей площади территории и общей площади зданий), должно быть подтверждено в составе проектной документации уполномоченным исполнительным органом государственной власти Санкт-Петербурга в области государственного строительного надзора и экспертизы.

Территориальная подзона данного земельного участка: ТД1-2_2 - подзона объектов многофункциональной общественно-деловой застройки и жилых домов в периферийных и пригородных районах города, расположенных вне зоны влияния Кольцевой автомобильной дороги вокруг Санкт-Петербурга и вылетных магистралей, с включением объектов инженерной инфраструктуры.

2.2. Требования к назначению, параметрам и размещению объектов капитального строительства на указанном земельном участке. Назначение объекта капитального строительства

(заполняется на земельные участки, на которые действие градостроительного регламента распространяется)

Назначение объекта капитального строительства

N

2

гостиница со встроенно-пристроенным
подземным гаражом, встроенной
трансформаторной подстанцией

(согласно чертежу
градостроительного плана)

(назначение объекта капитального строительства)

2.2.2. Предельная высота зданий, строений, сооружений - 80 метров

(заполняется на земельные участки, на которые действие градостроительного регламента распространяется)

Максимальная высота конька или плоской кровли зданий, строений, сооружений, расположенных в глубине квартала и по фронту застройки, установлена в метрах по вертикали относительно дневной поверхности земли. При этом дневная поверхность земли определяется как высотная отметка поверхности грунта, зафиксированная в балтийской системе координат в начале инженерных работ, при разработке документации по планировке территории с отображением отметок на Схеме вертикальной планировки и инженерной подготовки территории.

Требования в части максимальной высоты, установленные настоящим пунктом, не распространяются на антенны, вентиляционные и дымовые трубы, шпиль, аттики и балюстрады (ограждения), выходы на кровлю максимальной площадью 6 квадратных метров и высотой 2,5 метра, а также остекленные световые фонари, максимальной высотой 2,5 метров, суммарная площадь которых не превышает 25 % площади кровли.

Максимальная высота зданий, строений, сооружений, расположенных на застроенных территориях, допускается не более чем на 30 % выше средней высоты существующих зданий в квартале. Применительно к локальным увеличениям предельной высоты зданий, строений и сооружений указанным на схеме границ действия предельных параметров разрешенного строительства, реконструкции объектов капитального строительства в части предельной высоты зданий, строений и сооружений (приложение 4 Закона Санкт-Петербурга от 04.02.2009 №29-10 «О Правилах Землепользования и застройки Санкт-Петербурга») и при развитии застроенных территорий в соответствии со статьей 46.1 Градостроительного кодекса Российской Федерации указанное ограничение не устанавливается.

2.2.3. Максимальный процент застройки в границах земельного участка:

(заполняется на земельные участки, на которые действие градостроительного регламента распространяется)

определяется как отношение суммарной площади земельного участка, которая может быть застроена, ко всей площади земельного участка.

2.2.4. Иные показатели:

(заполняется на земельные участки, на которые действие градостроительного регламента распространяется)

В соответствии с частью II Закона Санкт-Петербурга от 04 февраля 2009 года № 29-10 "О Правилах землепользования и застройки Санкт-Петербурга" на территории земельного участка установлены следующие предельные параметры разрешенного строительства, реконструкции объектов капитального строительства:

1) минимальная площадь земельных участков устанавливается в соответствии со статьей 4 части II Закона Санкт-Петербурга от 04 февраля 2009 года № 29-10 «О Правилах землепользования и застройки Санкт-Петербурга»;

2) предельное максимальное значение коэффициента использования территории:
- для участков среднеэтажной и многоэтажной жилой застройки до 9 этажей - 1,7;
- для участков многоэтажной жилой застройки 9 этажей и выше - 2,3;

3) минимальные отступы зданий, строений, сооружений от границ земельных участков:

3.1) минимальные отступы от границ земельных участков стен зданий, строений, сооружений без окон:
- на расстоянии, обеспечивающем нормативную инсоляцию и освещенность на высоте 6 метров и более в любой точке, по границам сопряженных и отделенных территориями общего пользования земельных участков или по границам территорий, на которых земельные участки не сформированы;
- в случае примыкания к территориям (земельным участкам), расположенным в границах территориальных зон, градостроительными регламентами которых не установлены виды разрешенного использования, для которых необходимо обеспечение нормативной инсоляции и освещенности, допускается минимальный отступ от границ участков, не совпадающих с красными линиями, 0 метров.

3.2) минимальные отступы от границ земельных участков стен зданий, строений, сооружений с окнами:

- на расстоянии, обеспечивающем нормативную инсоляцию и освещенность на высоте 6 метров и более в любой точке, по границам сопряженных земельных участков, по границам земельных участков, отделенных территориями общего пользования, или по границам территорий, на которых земельные участки не сформированы, но не менее 10 метров;
- в случае примыкания к территориям (земельным участкам), расположенным в границах территориальных зон, градостроительными регламентами которых не установлены виды разрешенного использования, для которых необходимо обеспечение нормативной инсоляции и освещенности, допускается минимальный отступ от границ участков, не совпадающих с красными линиями, 3 метра.

3.3) минимальные отступы от границ земельных участков стен зданий, строений, сооружений по границам земельных участков, совпадающим с красными линиями улиц и проездов, при выполнении требований пунктов 2.1. и 2.2. устанавливаются:

- для жилых зданий с квартирами в первых этажах и учреждений образования и воспитания, расположенных на магистральные улицы - 6 метров;
- для жилых зданий с квартирами на первых этажах и учреждений образования и воспитания, расположенных на прочие улицы и проезды общего пользования - 3 метра;
- для прочих зданий - 0 метров;

4) максимальные выступы за красную линию частей зданий, строений, сооружений допускается в отношении балконов, эркеров, козырьков - не более 3 метров и выше 3,5 метров от уровня земли;

5) максимальное количество этажей надземной части зданий, строений, сооружений на территории земельных участков не устанавливается;

6) максимальная общая площадь объектов капитального строительства нежилого назначения на территории земельных участков - 2000 квадратных метров для складских объектов (код вида использования 12200); для объектов иного нежилого назначения данный параметр не устанавливается;

7) максимальный класс опасности (по санитарной классификации) объектов капитального строительства, размещаемых на территории земельных участков, - V (за исключением автомашин и объектов внутригородского транспорта);

8) минимальная доля озелененной территории земельных участков устанавливается в соответствии со статьей 9 части II Закона Санкт-Петербурга от 04 февраля 2009 года № 29-10 «О Правилах землепользования и застройки Санкт-Петербурга»;

9) минимальное количество машино-мест для хранения индивидуального автотранспорта на территории земельных участков устанавливается в соответствии со статьей 10 части II Закона Санкт-Петербурга от 04 февраля 2009 года № 29-10 «О Правилах землепользования и застройки Санкт-Петербурга»;

10) минимальное количество мест на погрузочно-разгрузочных площадках на территории земельных участков устанавливается в соответствии со статьей 11 части II Закона Санкт-Петербурга от 04 февраля 2009 года № 29-10 «О Правилах землепользования и застройки Санкт-Петербурга»;

11) минимальное количество мест для хранения (технологического отстоя) грузового автотранспорта на территории земельных участков устанавливается в соответствии со статьей 12 части II Закона Санкт-Петербурга от 04 февраля 2009 года № 29-10 «О Правилах землепользования и застройки Санкт-Петербурга»;

12) Максимальная высота ограждений земельных участков жилой застройки:

- вдоль скоростных транспортных магистралей - 2,5 метров;
- вдоль улиц и проездов - 1,8 метров;
- между соседними участками застройки - 1,8 метров без согласования со смежными

землепользователями. Более 1,8 метра – по согласованию со смежными землепользователями. Для участков жилой застройки высота 1,8 метра может быть превышена при условии, если это не нарушает объемно-пространственных характеристик окружающей застройки и ландшафта, норм инсоляции и естественной освещенности.

Ограждения вдоль улиц и проездов и между соседними земельными участками должны быть выполнены в «прозрачном» исполнении. Непрозрачные ограждения вдоль скоростных транспортных магистралей должны быть согласованы в установленном порядке.

13) Максимальный планировочный модуль в архитектурном решении ограждений земельных участков жилой застройки:

- вдоль скоростных транспортных магистралей - 3,5 - 4 метра;
- вдоль улиц и проездов - 2,5 - 3,5 метра.

В случае если земельный участок и объект капитального строительства расположены в границах действия ограничений, установленных в соответствии с законодательством Российской Федерации, то правовой режим использования и застройки территории указанного земельного участка определяется совокупностью требований, приведенных выше, и этих ограничений. При этом при совпадении ограничений, относящихся к одной и той же территории, действуют минимальные предельные параметры.

На территории земельного участка действуют следующие ограничения использования:

- охранных зон инженерных коммуникаций: строительство в охранных зонах сетей инженерных коммуникаций (или вынос сетей) возможно по согласованию с владельцами этих сетей;
- зон с особыми условиями использования территории в части зон полос воздушных подходов аэродромов и приаэродромной территории Санкт-Петербургского авиационного узла (установлены в соответствии со статьей 68 главы 3 Части II Закона Санкт-Петербурга от 04 февраля 2009 года № 29-10 "О правилах землепользования и застройки Санкт-Петербурга");
- охранных зон воздушных линий электропередачи (в соответствии с п. 4.7 СанПиН 2971-84: в пределах санитарно-защитной зоны запрещается: размещение жилых и общественных зданий и сооружений, площадок для стоянки и остановки всех видов транспорта, предприятий по обслуживанию автомобилей и складов нефти и нефтепродуктов; производить операции с парком, выполнять ремонт машин и механизмов);
- охранных зон воздушных линий электропередачи (постановление Правительства РФ от 24.02.2009 № 160 "О порядке установления охранных зон объектов электросетевого хозяйства в особых условиях использования земельных участков, расположенных в границах таких зон");

В соответствии со Статьей 5 Части I Приложения 1 к Закону Санкт-Петербурга от 14.02.2009 № 29-10 «О Правилах землепользования и застройки Санкт-Петербурга»:

1. Земельные участки или объекты капитального строительства, виды разрешенного использования, предельные (минимальные и (или) максимальные) размеры и предельные параметры разрешенного строительства, реконструкции которых не соответствуют градостроительному регламенту, могут использоваться без установления срока приведения их в соответствие с градостроительным регламентом, за исключением случаев, когда использование таких земельных участков и объектов капитального строительства опасно для жизни или здоровья человека, для окружающей среды, объектов культурного наследия.

2. Реконструкция указанных в пункте 1 объектов капитального строительства может осуществляться только путем приведения таких объектов в соответствие с градостроительным регламентом или путем уменьшения их несоответствия предельным параметрам разрешенного строительства, реконструкции. Изменение видов разрешенного использования указанных земельных участков и объектов капитального строительства может осуществляться путем приведения их в соответствие с видами разрешенного использования земельных участков и объектов капитального строительства, установленными градостроительным регламентом.

3. В случае если использование указанных в пункте 1 земельных участков и объектов капитального строительства продолжается и представляет опасность для жизни или здоровья человека, для окружающей среды, объектов культурного наследия, в соответствии с федеральными законами может быть наложен запрет на использование таких земельных участков и объектов капитального строительства.

Использование земельного участка дополнительно установлено постановлением Правительства Санкт-Петербурга от 30.09.2008 № 1236 (ред. от 06.10.2015) "Об утверждении проекта планировки с проектом межевания территории квартала 7 Восточнее проспекта Юрия Гагарина, ограниченной ул. Типанова, пр. Космонавтов, ул. Орджоникидзе, пр. Юрия Гагарина, в Московском районе", в соответствии с которым:

Характеристика планируемого развития территории, систем социального обслуживания, параметры застройки:

- номер застроенного земельного участка – 39;
- функциональное назначение объекта капитального строительства - гостиница со встроенно-пристроенным подземным гаражом, встроенной трансформаторной подстанцией;
- площадь земельного участка - 1,25 га.

Информация о технических условиях подключения объектов капитального строительства к сетям инженерно-технического обеспечения:

1. Электроснабжение:

ОАО "Ленэнерго".

- предварительное заключение о возможности технологического присоединения к электрическим сетям от 10.03.2015 № КС/033-08/926.

2. Водоснабжение и водоотведение:

ГУП "Водоканал СПб".

- информационное письмо по вопросу выдачи технических условий подключения к сетям инженерно-технического обеспечения гостиницы со встроенно-пристроенным гаражом, трансформаторной подстанции от 06.03.2014 № 302-27-1019/14-0-1;
- технические условия подключения гостиницы со встроенно-пристроенным гаражом, трансформаторной подстанции от 06.03.2014 № 302-27-1019/14-0-2.

3. Теплоснабжение:

ОАО «Теплосеть Санкт-Петербурга».

- технические условия подключения здания гостиницы со встроенно-пристроенным подземным гаражом, трансформаторной подстанцией

4. Газоснабжение:

ООО «Петербурггаз».

- технические условия подключения от 17.12.2014г. №03-04/10-9112;

2.2.5. Требования к назначению, параметрам и размещению объекта капитального строительства на указанном земельном участке

(заполняется на земельные участки, на которые действие градостроительного регламента не устанавливается; заполняется на земельные участки, на которые действие градостроительного регламента не распространяется)

Заполнение не требуется

3. ИНФОРМАЦИЯ О РАСПОЛОЖЕННЫХ В ГРАНИЦАХ ЗЕМЕЛЬНОГО УЧАСТКА ОБЪЕКТАХ КАПИТАЛЬНОГО СТРОИТЕЛЬСТВА И ОБЪЕКТАХ КУЛЬТУРНОГО НАСЛЕДИЯ

3.1. Объекты капитального строительства:

№ 1 , объект незавершенного строительства
(согласно чертежу градостроительного плана) (назначение объекта капитального строительства)
инвентаризационный или кадастровый номер 78:14:0007677:1128,
технический паспорт объекта подготовлен 01.10.2014
(дата)

**Филиал федерального государственного бюджетного учреждения
"Федеральная кадастровая палата Федеральной службы государственной
регистрации, кадастра и картографии" по Санкт-Петербургу**

(наименование организации (органа) государственного технического учета и (или)
технической инвентаризации объектов капитального строительства)

3.2. Объекты, включенные в единый государственный реестр объектов культурного наследия (памятников истории и культуры) народов Российской Федерации:

Объектов культурного наследия не имеется

4. ИНФОРМАЦИЯ О РАЗДЕЛЕНИИ ЗЕМЕЛЬНОГО УЧАСТКА

Отсутствует

(наименование и реквизиты документа, определяющего возможность или невозможность разделения)

Пронумеровано и прои

15 (тринадесет)



[Handwritten signature]